



CIRCUITO  
**CICLOTURÍSTICO**  
CORAÇÃO DO RIO GRANDE







# PLANEJAR É FUNDAMENTAL

Este guia serve de suporte para o usuário do Circuito se preparar previamente e se orientar durante o percurso. Tenha sempre em mente que por se tratar de percurso autoguiado, a responsabilidade é inteiramente sua e por este motivo você deve estar preparado.

---

## **SUORTE**

Compre na zona urbana os itens de alimentação, peças de bicicleta, remédios e outras mercadorias que serão mais difíceis de encontrar no meio rural.

Este informativo contém, abaixo da descrição de cada trecho, sugestões de locais de suporte.

## **MEIOS DE HOSPEDAGENS**

Na sua maioria necessitam de agendamento (reserva), por isso planeje sua cicloturagem cuidando desse detalhe. Neste guia você encontrará meios de contato com algumas hospedagens, informe-se antes de iniciar para verificar a disponibilidade.





## **METEOROLOGIA**

Fique atento na previsão do tempo para realizar sua cicloturagem com maior proveito e segurança possível. No inverno as temperaturas na região podem chegar a negativas e no verão podem passar de 35°. A chuva e a neblina prejudicam a visibilidade das paisagens e a segurança.

## **DICAS**

**Comunicação:** nunca deixe de avisar alguém sobre seu itinerário, de preferência passe o trajeto, ou onde estará em cada dia da sua cicloturagem.

**Utilize sempre equipamentos de proteção e sinalização individual:** capacete; luvas para ciclismo (elas evitarão que esfole a pele das mãos no atrito contínuo com as manoplas, e em caso de queda preserva a mão que é a primeira que vai ao chão, além de ser ótima proteção térmica no inverno); óculos (protegem da poeira, de insetos, de pedriscos e outros objetos que podem ser lançados pela passagem de veículos); espelho retrovisor (no guidão ou no capacete, auxiliam muito na visibilidade de veículos); roupas refletivas (auxiliam muito na visibilidade).

**Como lidar com um ataque de cachorro quando estiver pedalando:** não entre em pânico, não grite, não corra, não tente dar meia volta. Desça da bicicleta e use a mesma como escudo, coloque ela entre você e o(s) cachorro(s) e siga empurrando. Nunca olhe diretamente para os animais, tente chamar o dono se estiver próximo a uma casa.

**Ciclovia / ciclofaixa:** quando houver ciclovia ou ciclofaixa, trafegue por elas com velocidade máxima de 25 km/h, conforme o Código Nacional de Trânsito!



**Contramão:** respeite a mão da via. Carros que saem olham para o sentido da via e não para a contramão, pedestres também. A legislação considera a bicicleta um veículo e será amparada em caso de acidente, se estiver respeitando as regras. Em alguns pequenos trechos nas cidades há orientação para pequena circulação na contramão. Nestes casos desça da bicicleta e empurre-a.

**Mantenha-se em segurança:** não ultrapasse o sinal vermelho; evite andar na calçada; não use fones de ouvidos no trânsito, podem causar acidentes.

**Mantenha-se hidratado e alimentado:** uma boa pedalada precisa de combustível, sempre tenha consigo água, isotônico, frutas frescas ou/e secas, barras de cereais, biscoito salgado. Se possível, faça uma refeição reforçada e equilibrada por dia.

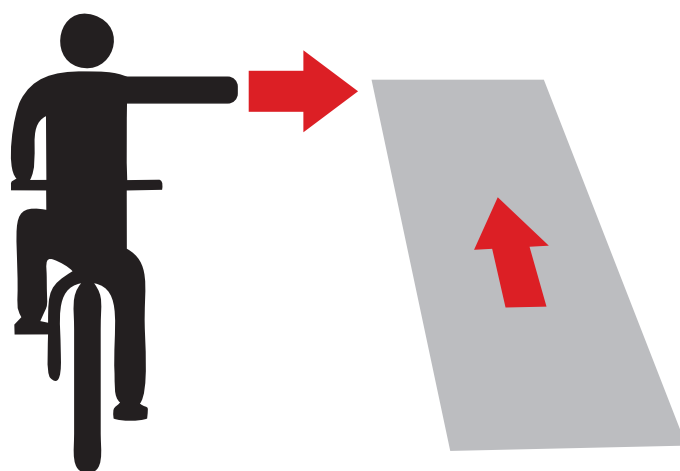
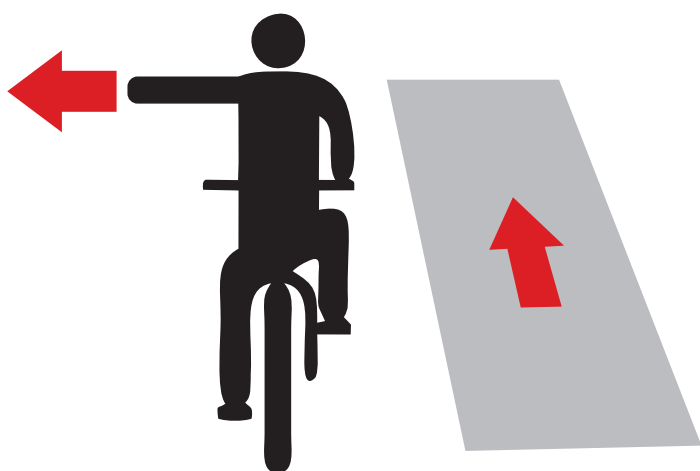
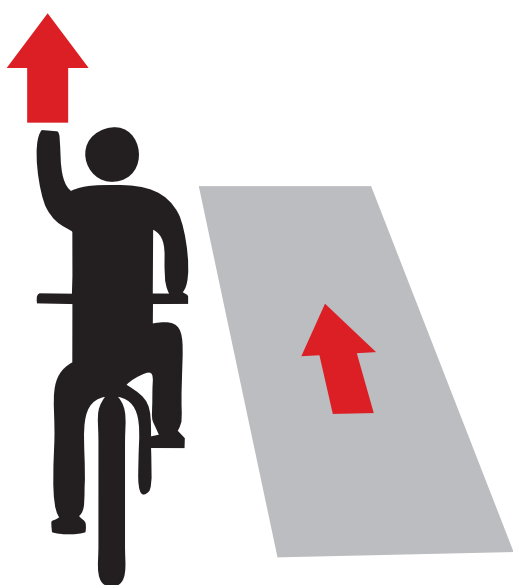
**Planeje bem sua cicloturagem:** consulte as informações de meios de hospedagens, serviços de alimentação (mercados, bares e restaurantes) e bicicletarias. Leve o guia de navegação impresso, siga a sinalização. Se tiver aparelho GPS ou aplicativo de navegação no celular baixe o arquivo GPX para se manter no trajeto.





**Afaste-se das portas dos veículos:** a bicicleta pode ser facilmente despercebida por motoristas que abrem a porta para sair de um veículo. Por isso tome uma distância de pelo menos 1,5 m da lateral dos veículos para evitar colisões.

**Sinalize sempre:** com a mão esquerda em 90° quando for virar à esquerda e com a mão direita quando for virar à direita. Agitar ligeiramente a mão torna o sinal mais visível. Quando for seguir em frente, braço e mão estendidos à frente.





# SOCIOAMBIENTAL

Este Circuito compactua com os princípios de mínimo impacto ambiental da organização Leave no Trace®, portanto devem ser respeitados pelos usuários:



**1** Planeje e prepare-se com antecedência



**2** Caminhe e acampe em superfícies duráveis



**3** Descarte o seu lixo corretamente



**4** Deixe no lugar tudo o que você encontrar



**2** Minimize o impacto das fogueiras



**3** Respeite a vida selvagem



**7** Respeite as outras pessoas





## ITENS RECOMENDADOS PARA A VIAGEM

O cicloturista deve estar preparado para as eventuais adversidades, afinal é um esporte de aventura. Porém deve levar somente o essencial para sua viagem, portanto faça um filtro nos itens a seguir, que são sugestões.

Um bom planejamento evita transtornos e incômodos desnecessários. A bicicleta deve estar em perfeito estado, com toda a parte mecânica revisada.

### **HIGIENE**

- 1 rolo de papel higiênico;
- 1 sabonete e 1 shampoo;
- 1 toalha seca (pack towel);
- 1 escova de dentes e 1 creme dental.
- 1 cortador de unhas;
- 1 estojo de banho para pendurar;
- 1 sabão para lavar roupas (metade de uma pedra)

### **VESTIMENTA**

- 2 camisetas mangas curta tipo dry (secagem rápida);
- 2 camisas de mangas compridas polartec (proteção do sol e frio);
- 1 camiseta e 1 camisa de algodão;
- 1 par de meia grossa para a noite;
- 1 par de luvas de ciclista de preferência com gel;
- 1 chapéu ou boné;
- 1 jaqueta corta vento;
- 3 roupas íntimas;
- 2 bermudas tipo ciclista;
- 1 calça tipo ciclista (no inverno);
- 1 gorro (no inverno);
- 1 par de sapatilha ou tênis de ciclista;
- 1 par de tênis para caminhada;
- 1 bandana;
- 1 par de chinelos ou Crocs (para a noite);
- 1 calça bermuda;
- 1 jaqueta anorak (impermeável).





## **BICICLETA - EQUIPAMENTOS E ACESSÓRIOS**

- 1 capacete;
- 1 bagageiro traseiro de alumínio ou bolsa de bikepacking;
- 1 bagageiro dianteiro de alumínio (opcional);
- 1 par de bar end para mudar a posição da mão no guidão caso o guidão não seja próprio de ciclismo (guidão borboleta);
- 1 pezinho para deixar a bicicleta de pé;
- 2 suportes para garrafas de 1,5 até 2 litros;
- 1 ciclocomputador aferido;
- 1 farol e 1 lanterna potente;
- 1 par de alforjes estanque (impermeável) traseiro e frontal (opcional);
- 1 cadeado;
- 1 extensor ou aranha elástica.

## **PEÇAS E FERRAMENTAS**

- 1 câmara de ar;
- 2 cabos de freios dianteiro e traseiro;
- 2 cabos de câmbio dianteiro e traseiro;
- 1 par de sapatas ou pastilhas de freio;
- 3 raios;
- 1 alicate de bico e 1 universal pequeno;
- 1 chave para abrir e fechar corrente;
- 1 emenda de corrente;
- 1 chave para apertar raio;
- 1 bomba de ar com corpo de alumínio;
- 1 kit de reparo para furos em câmara;
- 1 jogo de chaves tipo canivete com allen, fenda, philips e outras;
- 1 chave inglesa do 0 a 17mm;
- 1 par de espátulas para tirar o pneu;
- 1 tape enrolada;
- 1 óleo para corrente 60ml;
- 1 gancheira;
- 5 cintas plásticas;
- 1 escova de dentes (limpeza corrente).



## **EQUIPAMENTOS E ACESSÓRIOS**

- 1 carregador de celular/ GPS;
- 1 par de óculos de sol / proteção / grau;
- 1 lanterna de cabeça;
- 1 máquina fotográfica/ câmera de ação;
- 1 telefone celular com carregador; cabos e carregadores;
- 2 garrafas de 1,5 l ou 2 l água; pilhas ou baterias extras;
- 1 colete de visibilidade;
- 1 pá de jardim (caso decida acampar);
- 1 benjamim (T);
- 1 canivete;
- 1 guia de navegação com as planilhas dos trechos do circuito impresso;
- 1 mapa;
- 1 bloco de anotações e 1 caneta.

## **KIT PRIMEIROS SOCORROS**

- 1 estojo p/kit primeiros socorros;
- 1 pomada para batidas e contusões;
- 1 pomada para assaduras;
- 1 hidrosteril ou pastilhas de cloro;
- 1 bandagem;
- 1 esparadrapo;
- 1 micropore;
- 1 pinça;
- 1 gaze;
- 1 termômetro;
- 1 sal de frutas;
- 1 soro;
- 1 pedaço de caixa de papelão para servir de tala (s);
- 1 frasco médio de protetor solar;
- 2 sacos plásticos 10 l;
- 1 minitesoura de ponta redonda;
- 1 analgésico;
- 1 antisséptico.



## **ALIMENTAÇÃO**

Barras de cereais;  
Frutas secas;  
Biscoito salgado;  
Bebida isotônica;  
Gel de carboidrato;  
Chocolate.

## **DOCUMENTAÇÃO**

Carteira de identidade ou CNH;  
Cartão do plano de saúde ou cartão cidadão (SUS);  
Anotação com nome e telefone de pessoa para contato em caso de emergência.

## **RECURSOS**

Dinheiro (alguns estabelecimentos podem não aceitar cartão por ausência de sinal de internet);  
Cartão de débito ou crédito.

## **NAVEGAÇÃO:**

A sinalização do circuito é composta por 3 camadas:

- 1) Arquivos GPX: baixe o arquivo com o traçado do roteiro para usar em aplicativo/GPS com antecedência, já que a cobertura de celular pode falhar em alguns trechos.
- 2) Placas indicativas: placas com a identificação do Circuito com setas nas cores vermelha (traçado principal) ou amarelas (desvios) indicarão por onde seguir nos pontos mais importantes.
- 3) Quando não houver placas, corações vermelhos sinalizarão a continuidade do trajeto. Caso não haja nenhuma sinalização, siga em frente.





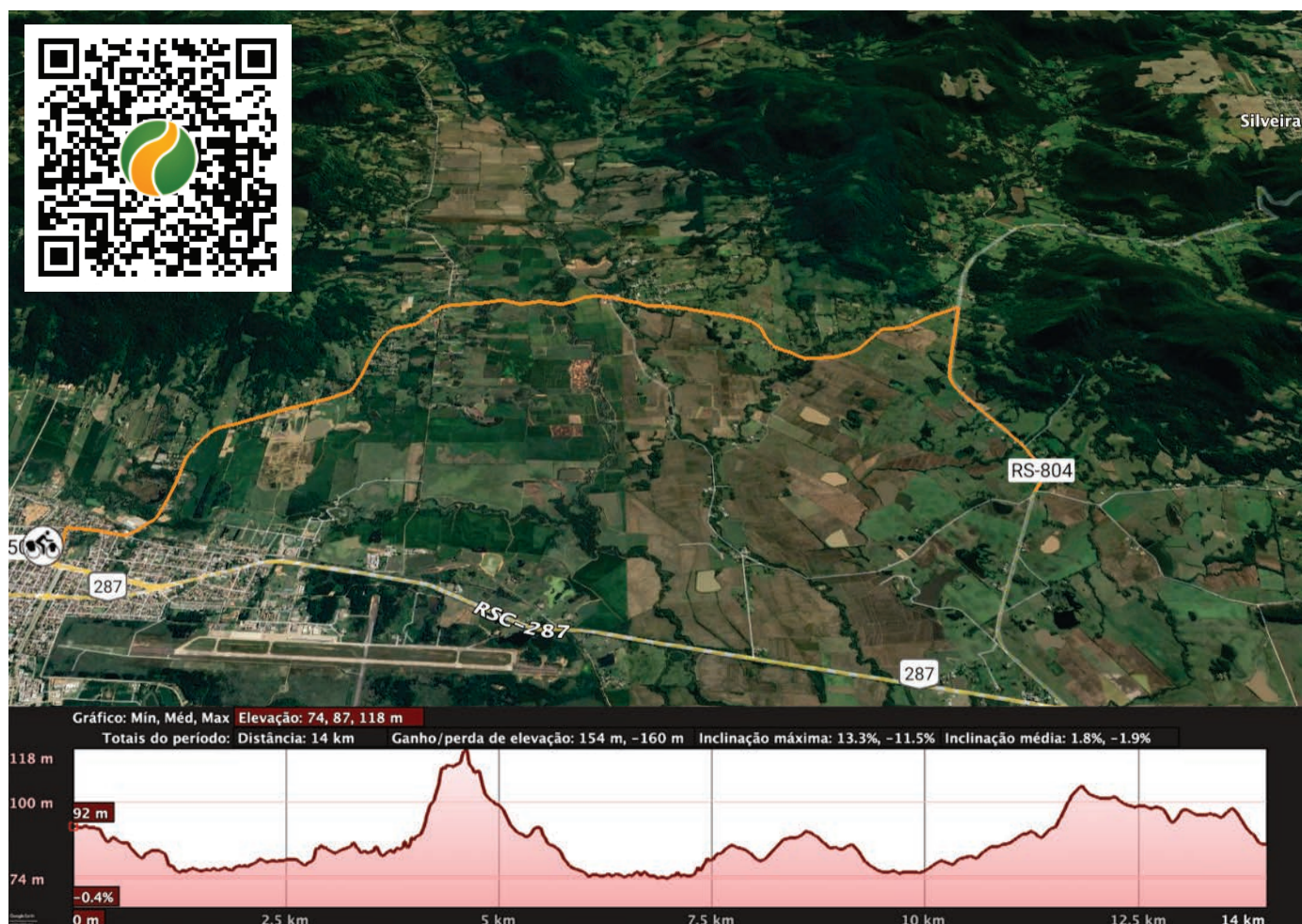
## SINALIZAÇÃO

A sinalização viária do circuito é composta por placas interpretativas, indicativas e corações vermelhos pintados nos utilitários públicos.

## PLACAS INTERPRETATIVAS

As placas interpretativas ficam em pontos estratégicos em cada cidade por qual o circuito passa. Contém informações como: localização atual e distâncias e plano altimétrico do próximo trecho.

## TRECHO 1 Camobi a Estrada do Radar





## PLACAS INDICATIVAS



As placas indicativas estão dispostas ao longo do trecho possuem uma seta vermelha (traçado principal) ou amarela (desvios) que indicam a direção que o usuário deve tomar. Elas possuem frases que relembram os princípios éticos de atividades ao ar livre.





## CORAÇÃO VERMELHO

As sinalizações em formato de coração (símbolo do Circuito) estão pintadas em utilitários públicos entre as placas indicativas ao longo do traçado para reforçar ao usuário que ele está no caminho certo.



## INTERPRETANDO O GUIA DE NAVEGAÇÃO


Exemplo: Trecho 1 – Camobi (Santa Maria) a Rua do Radar (Santa Maria)




O mapa do trecho indica o caminho a ser percorrido no(s) trecho(s) seguinte(s).



O perfil altimétrico demonstra as subidas (ganho de altimetria) e descidas (perda de altimetria) durante o(s) traçado(s) no sentido sugerido do Circuito (anti-horário).



Estas setas indicam seguir em frente, dobrar à direita, dobrar à esquerda e retornar por onde veio, respectivamente.



Estas setas indicam a existência de uma bifurcação ou entroncamento (4 ou mais vias que se encontram), respectivamente.





## PLANILHA DE TRECHOS

### PLANILHA DE TRECHOS

Nº	ITINERÁRIO DO TRECHO	KM	GANHO	PERDA
1	CAMOBÍ (SANTA MARIA) – RUA DO RADAR (SANTA MARIA)	14	154	-160
2	RUA DO RADAR (SANTA MARIA)- SILVEIRA MARTINS (SAIDA)	12	485	-132
3	SILVEIRA MARTINS – VALE VÊNETO (SJP) – RECANTO MAESTRO (REST SÊCA)	15,4	306	-573
4	RECANTO (RESTINGA SÊCA) – SÃO JOÃO DO POLÊSINE (PRAÇA)	14,8	117	-229
5	SÃO JOÃO DO POLÊSINE – FAXINAL DO SOTURNO (PRAÇA)	5,6	35,3	-27
6	FAXINAL DO SOTURNO – NOVA PALMA (PRAÇA)	19	631	-591
7	NOVA PALMA- JARDIM DAS ESCULTURAS (JÚLIO DE CASTILHOS)	10,22	426	-216
8	JARDIM DAS ESCULTURAS – I FRATELLI MORO (IVORÁ)	11,5	327	-487
9	I FRATELLI MORO (IVORÁ) – IVORÁ (CENTRO)	3,6	106	-91
10	IVORÁ (CENTRO) – TRÊS MÁRTIRES (JÚLIO DE CASTILHOS)	10	408	-102
9.1	DESVIO - I FRATELLI MORO (IVORÁ) – VAL DE SERRA (JÚLIO DE CASTILHOS)	11,93	485	-138
10.1	DESVIO - VAL DE SERRA – TRÊS MÁRTIRES (JÚLIO DE CASTILHOS)	11,83	132	-156
11	TRÊS MÁRTIRES (JÚLIO DE CASTILHOS) – ITAARA (PRAÇA)	20,1	514	-560
12	ITAARA – CAMOBÍ (SANTA MARIA)	19,5	275	-608
12.1	DESVIO - ITAARA -SM POR VILA ETELVINA	32,4	424	-757
TOTAL CIRCUITO		211,88	4825	-4825
TOTAL CIRCUITO PRINCIPAL		155,72	2856	-3784





## SUGESTÃO 4 DIAS (COM DESVIOS):

TRECHO	KM	GANHO	ALT	PERDA ALT	GANHO ALT TOTAL	K M T O T A L
DIA 1	1	14,01	154	-160	945	4 1 , 4
	2	12	485	-132	PERDA ALT TOTAL	GANHO-PERDA
	3	15,4	306	-573	-865	80
DIA 2	4	14,8	117	-229	GANHO ALT TOTAL	KM TOTAL
	5	5,6	35,3	-27	1209,3	49,62
	6	19	631	-591	PERDA ALT TOTAL	GANHO-PERDA
	7	10,22	426	-216	-1063	146
DIA 3	8	11,5	327	-487	GANHO ALT TOTAL	KM TOTAL
	9.1	11,93	485	-138	1458	55,36
	10.1	11,83	132	-156	PERDA ALT TOTAL	GANHO-PERDA
	11	20,1	514	-560	-1341	117
DIA 4	12.1	32,4	424	-757	GANHO-PERDA	- 527

## SUGESTÃO EM 3 DIAS:

TRECHO	KM	GANHO ALT	PERDA ALT	GANHO ALT TOTAL	KM TOTAL
DIA 1	1	14	154 - 160	1062	56,2
	2	12	485 - 132	PERDA ALT TOTAL	GANHO-PERDA
	3	15,4	306 - 573	- 1094	- 32
	4	14,8	117 - 229		
DIA 2	5	5,6	35,3 - 27	GANHO ALT TOTAL	KM TOTAL
	6	19	631 - 591	1525,3	49,92
	7	10,22	426 - 216	PERDA ALT TOTAL	GANHO-PERDA
	8	11,5	327 - 487	- 1412	113
	9	3,6	106 - 91		
DIA 4	10	10	408 - 102	GANHO ALT TOTAL	KM TOTAL
	11	20,1	560 - 560	1197	50
	12	19,5	275 - 608	PERDA ALT TOTAL	GANHO-PERDA
			- 1270	- 73	



## SUGESTÃO EM 2 DIAS:

	TRECHO	KM	GANHO ALT	PERDA ALT		
DIA 1	1	14	154	- 160	GANHO ALT TOTAL	KM TOTAL
	2	12	485	- 132	2154,3	91,02
	3	15,4	306	- 573	PERDA ALT TOTAL	GANHO-PERDA
	4	14,8	117	- 229	- 1928	226
	5	5,6	35,3	- 27		
	6	19	631	- 591		
	7	10,22	426	- 216		

DIA 2	8	11,5	327	- 487	GANHO ALT TOTAL	KM TOTAL
	9	3,6	106	- 91	1630	64,7
	10	10	408	- 102	PERDA ALT TOTAL	GANHO-PERDA
	11	20,1	514	- 560	- 874	756
	12	19,5	275	- 608		





## TRECHO 1 - CAMOBI (SANTA MARIA) - ESTRADA DO RADAR

**ATENÇÃO!** Este trecho tem passagens urbanas e possui grande circulação de carros. Ande sempre pelo acostamento e utilize espelho retrovisor.

No trecho onde deve atravessar a via, desça da bicicleta e atravesse pela faixa de segurança.

No trecho onde deve andar na contramão, desça e empurre a bicicleta.



- ↑ 1. Saindo da Ciclomar Bike Shop, atravesse a via pela faixa de segurança;
- ↘ 2. Dobre à direita e caminhe pela calçada 100m até a esquina com a Rua Cristalino Machado Soares;
- ↙ 3. Dobre à esquerda e percorra 400m até a Av. João Machado Soares;
- ↘ 4. Dobre à direita e siga 550m até o trevo com a Estrada Municipal Norberto José Kipper;



↩ 5. Dobre a esquerda e siga 10,2km pela estrada Municipal Noberto José Kipper;

↪ 6. Dobre à direita no trevo e siga por 2,8km até a Rua do Radar.

## PONTOS DE INTERESSE – SANTA MARIA

### **Ciclomar Bike Shop**

Av. Pref. Evandro Behr, 7185 - Camobi, Santa Maria/RS

(55) 3025-3232/98424-0245

[www.ciclomarbikeshop.com.br](http://www.ciclomarbikeshop.com.br)

@ciclomarbikeshop

### **FAM Bikes**

Av. N. Sra. das Dores, 2399 - Nossa Sra. das Dores, Santa Maria/RS

(55) 3026-9757

@fambikes

### **Hotel Dom Rafael Business**

Av. N. Sra. das Dores, 903 - Nossa Sra. das Dores, Santa Maria/RS

(55) 2101-1999/99928-1918

[www.hoteldomrafael.com.br](http://www.hoteldomrafael.com.br)

@hoteisdomrafael

### **Hotel Umberto**

Rua Pinheiro Machado, 2310 - Centro, Santa Maria/RS

(55)3223-1210/3221-1270

[www.hotelumberto.com.br](http://www.hotelumberto.com.br)

@hotelumberto\_sm

### **Armazém do Chico**

Estrada São Marcos, ERS 511, 3807, Arroio Grande – Santa Maria/RS

(55) 99635-8444

[noarmazemdochico@gmail.com](mailto:noarmazemdochico@gmail.com)

@noarmazemdochico



### **Empório Rosângela Moro**

Estrada do Radar, Vale dos Panos, Santa Maria/RS

(55) 99682-9387

ro.moro@hotmail.com

@emporio.rosangela.moro

### **Hotel Chave de Ouro**

BR-287, N 7130 - Camobi, Santa Maria/RS

(55) 3226-3320

(55) 99112-0495

### **Pousada Bisognin**

Av. Pref. Evandro Behr, 7995 - Camobi, Santa Maria/RS

(55) 9613-4873 / 3226-9121

### **Balneário Ouro Verde**

Três Barras, Santa Maria/RS

(55) 99620 1001 / 99612 6798

Cantina Pozzobon

4º Distrito - Arroio Grande, Santa Maria/RS

## **PONTOS DE INTERESSE EM EMERGÊNCIA – SANTA MARIA**

### **HUSM - Hospital Universitário de Santa Maria**

Universidade Federal de Santa Maria - UFSM - Av. Roraima, 1000 - Prédio 22 - Camobi,  
Santa Maria - RS

(55) 3213-1400

### **HCAA - Complexo Hospitalar Astrogildo de Azevedo**

Av. Presidente Vargas, 2291, Centro – Santa Maria – RS

(55) 3220-4444

www.hcaa.com.br



### **UBS/ESF Wilson Paulo Noal**

Rua Reinaldo Manoel Guidolin, 130, Camobi, Santa Maria/RS

(55) 3286-2457

E-mail: [ubswilsonpaulonoal@gmail.com](mailto:ubswilsonpaulonoal@gmail.com)

### **UBS Walter Aita**

Rua Luiz Petry, S/N. Cohab Fernando Ferrari – Camobi, Santa Maria/RS

(55) 3226-8017

E-mail: [ubswalteraita@gmail.com](mailto:ubswalteraita@gmail.com)

### **Posto de saúde Arroio Grande**

Rua São Luís esq. Pedro Álvares Cabral, Arroio Grande, Santa Maria/RS

(55) 3227-5217

### **Pronto Atendimento Municipal**

Av. Jorn. Maurício Sirotski Sobrinho, 70 - Patronato, Santa Maria/RS

(55) 3223-9927

### **Polícia Militar (Brigada Militar) - 190**

Rua Erly de Almeida Lima - Na rótula da UFSM - Santa Maria/RS

(55)32175756

## **TELEFONES ÚTEIS – SANTA MARIA**

**Estação Rodoviária de Santa Maria :** (55) 3222-4747

**DAER Santa Maria:** (55) 3223-4611

**Polícia Federal:** 194

**Polícia Cível:** 197

**Bombeiros:** 193

**Defesa Civil:** 199



**Polícia Rodoviária Estadual: 198**

**Polícia Rodoviária Federal: 191**

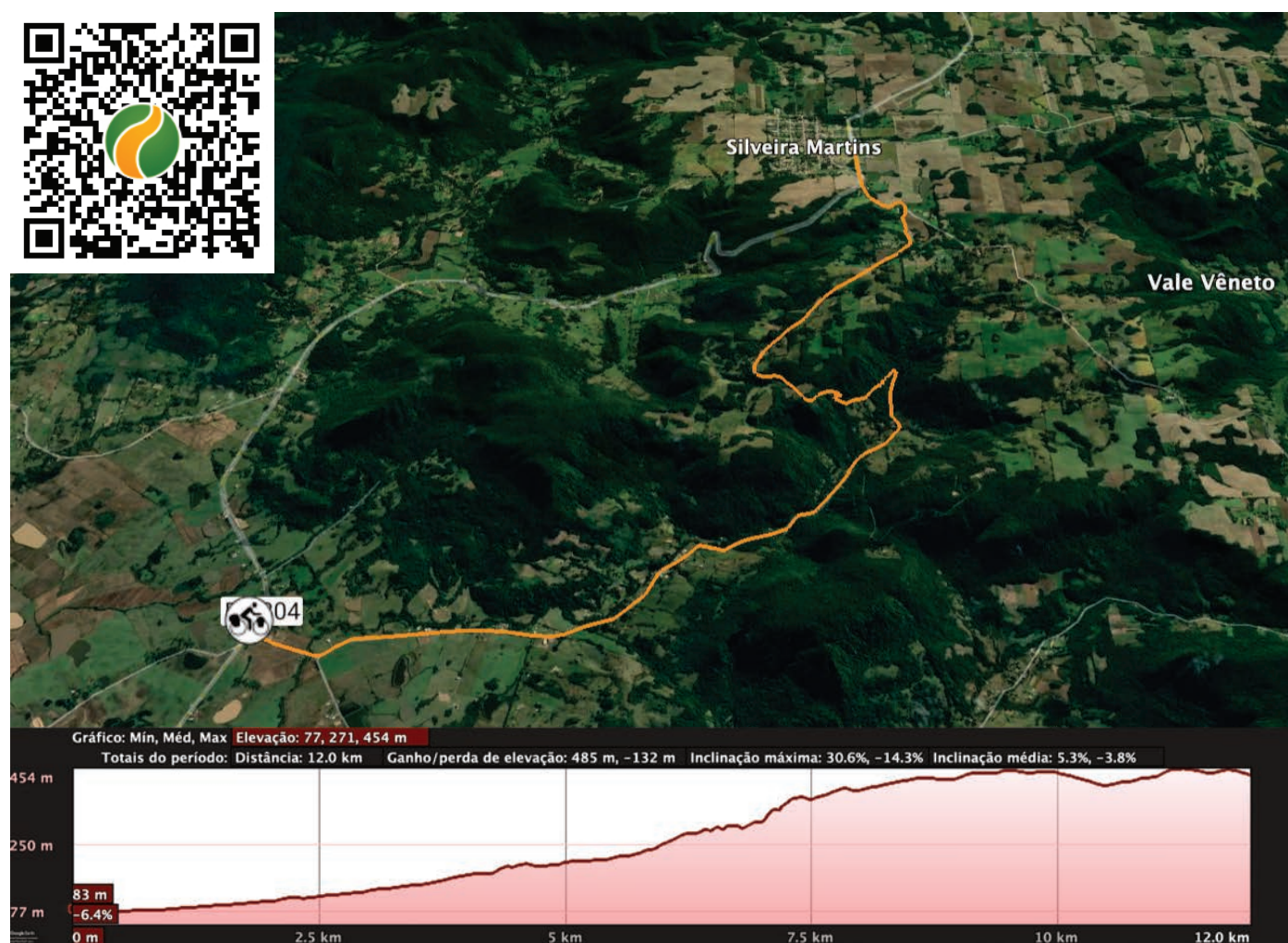
**SAMU: 192**

**Procon: 151**








**Prefeitura Municipal de Santa Maria : (55) 3921-7000**

## **TRECHO 2 – RUA DO RADAR – SILVEIRA MARTINS**

**ATENÇÃO!** Este trecho tem grande ganho de elevação. Carregue água e esteja atento às pedras soltas no chão e às encostas.





-  1. Dobre à esquerda na Rua do Radar e siga por 550m;
-  2. Dobre à esquerda na bifurcação e percorra 9,8km pela Rua do Radar;
-  3. Dobre à esquerda na bifurcação do portão da Base Aérea e siga por 5km pela Estrada para Santo Antônio da Palma;
-  4. Dobre à direita na bifurcação com a Rua Luiz Eugênio Véscio e siga 650m pela Estrada para Santo Antônio de Palma;
-  5. Dobre a esquerda e siga 600m pela estrada da Linha 7;
-  6. Siga em frente na Rua Siqueira Couto por 130m;
-  7. Dobre à direita e siga pela Avenida Osvaldo Zambonato por 450m em direção à Rua Antônio Vedoim.

## PONTOS DE INTERESSE – SILVEIRA MARTINS

### **Na Mata**

Linha Pompeia – Silveira Martins/RS

(55) 99169 4441

@\_namataa

### **Pousada e Restaurante Della Campagna**

RST 804 - Trevo Acesso Silveira Martins/Arroio Grande - Silveira Martins/RS

(55) 99985 1422

### **Restaurante Kiroisque**

Praça Giuseppe Garibaldi, centro – Silveira Martins/RS

(55) 99999 7380

### **Pousada e Restaurante Pinton (SM)**

R. José Pinton 122, Centro – Silveira Martins/RS

(55) 99999 9547





## PONTOS DE INTERESSE EM EMERGÊNCIA - SILVEIRA MARTINS

### Hospital Madre Imilda

R. Siqueira Couto, 227, Silveira Martins - RS, 97195-000  
(55) 32241122

### TELEFONES ÚTEIS – SILVEIRA MARTINS

**Polícia Militar(Brigada Militar):** (55) 3224-1144

**Polícia Civil:** (55) 3224-1198


**UBS Dr. Custódio Motta Freitas:** (55) 3224-4842/ 99673-9780

**UBS Madre Imilda:** (55) 3224-1122 e (55) 99963-8468










**Rodoviária de Silveira Martins:** (55) 3224-1099

**Prefeitura Municipal de Silveira Martins:** (55) 3224-4800

## TRECHO 3 – SILVEIRA MARTINS – VALE VÊNETO - RECANTO MAESTRO (RESTINGA SÊCA)





-  1. Dobre à direita no entroncamento para a Rua Antônio Vedoim e siga pela Estrada para Vale Vêneto por 3,8km;
-  2. Dobre à direita na bifurcação e siga na Estrada para Vale Vêneto (Estrada Silveira Martins) por 2,6km;
-  3. Dobre à direita e siga na Rua Alexandre Rorato por 75m;
-  4. Siga pela direita na Rua Alexandre Rorato por 2km;
-  5. Siga à esquerda na bifurcação para a entrada do Restaurante Rincão da Encantada e siga por 2,1 km até o entroncamento com a Estrada Municipal Heltamar Zagarazzo;
-  6. Dobre à direita e siga pela Estrada Municipal Heltamar Zagarazzo por 500m;
-  7. Dobre à esquerda e siga por 850m até a esquina com a Rua Lourenço Iop;
-  8. Dobre à direita no entroncamento e siga por apenas 15m na Rua Lourenço Iop;
-  9. Dobre à direita novamente e siga por 3,8km até a Esquina da Rua Recanto Maestro.

## PONTOS DE INTERESSE – VALE VÊNETO/RECANTO MAESTRO

### **Lancheria Xis Colpo**

Linha São Valentim-Vale Vêneto – São João do Polêsine/RS

(55) 99935-8596/99906-0726

@xiscolpo

### **Cachaçaria Gentil**

Rua Alexandre Rorato, Vale Vêneto – São João do Polêsine/RS

(55) 3289-1020 / (55) 99974-2524

@cachacariagentil



### **Pousada e Restaurante Recanto**

Rua Recanto Maestro – 443 - Distrito Recanto Maestro - São João do Polêsine/RS  
(55) 99920-3487 ou (55) 99966-9971

### **Vinícola Domus Mea**

Estrada Recanto Maestro, Condomínio Águas Claras- São João do Polêsine/RS  
(55) 99143-2537

### **Hotel Recanto Business Center**

Estrada Recanto Maestro, 1880, Restinga Sêca/RS  
(55) 3192-0069/999692763

### **Resort Termas Romanas**

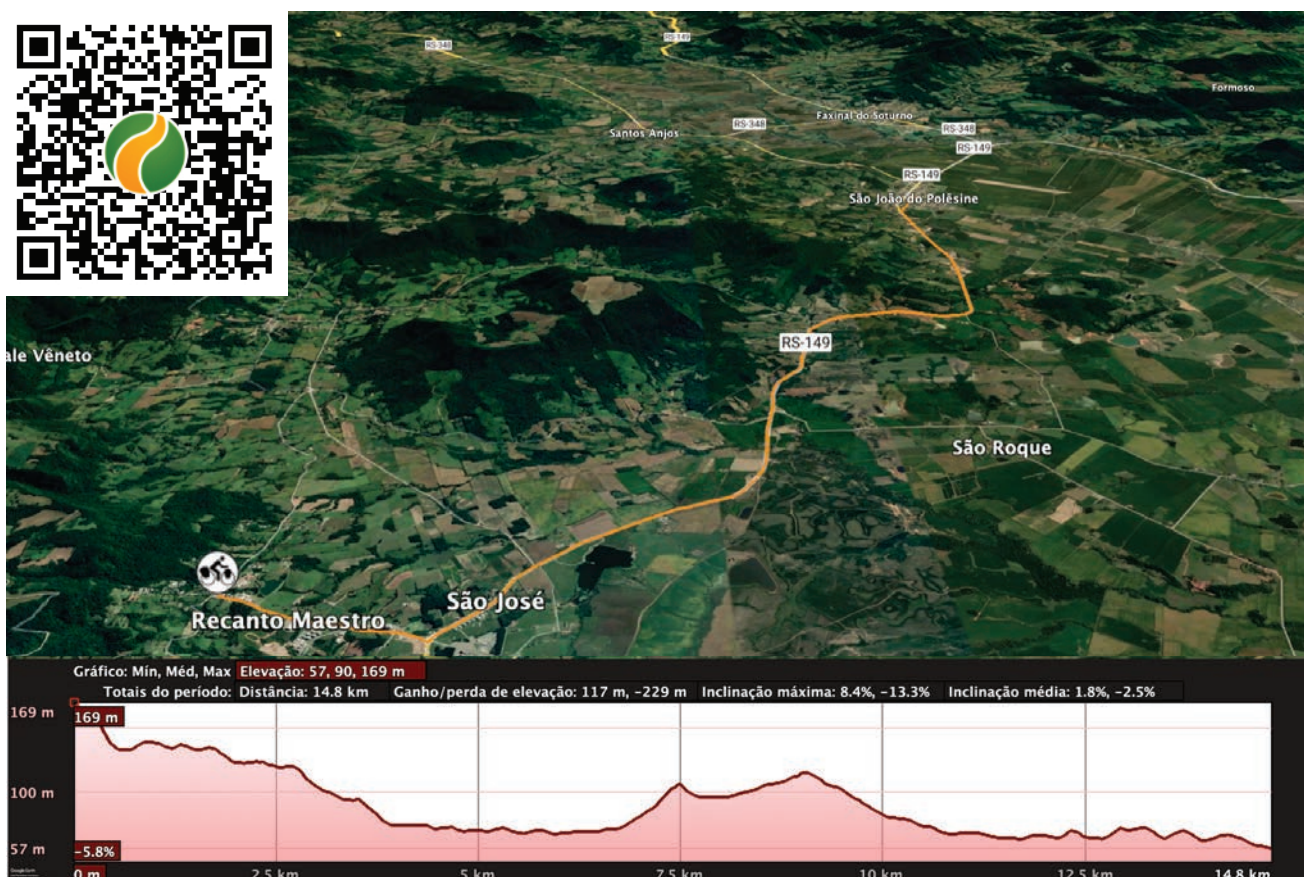
ERS-149, Recanto Maestro, Restinga Sêca/RS  
(55)3302-4474/999690109

## **PONTOS DE INTERESSE EM EMERGÊNCIA – VALE VÊNETO/RECANTO MAESTRO**




**Posto de Saúde Vale Vêneto:** (55) 3289 1153

## **TRECHO 4 – RECANTO MAESTRO – SÃO JOÃO DO POLÊSINE**

**ATENÇÃO!** Este trecho possui passagem por rodovias com movimento de carros em velocidade. Ande sempre pelo acostamento e esteja atento ao espelho retrovisor.





-  1. Dobre à esquerda na Rua Recanto Maestro e siga por 1,7 km até o entroncamento com a RS-149;
-  2. Dobre à esquerda no trevo e siga na ERS-149 por 12,4km;
-  3. Dobre à direita no trevo de acesso ao Centro de São João do Polêsine e siga na Av. São João por 700m até a Praça São João Batista.

## PONTOS DE INTERESSE – SÃO JOÃO DO POLÊSINE

### **Restaurante Casa Tua**

Rua Silvio Feron, 1379, Centro – São João do Polêsine/RS  
(55) 99991-7799 | (55) 99644-6655

### **Restaurante Pertutti**

Av. São João – 94, Centro, São João do Polêsine/RS  
(55) 98118-9171

### **Foletto Gelato & Café**

Rodovia RS 149, 1493, Centro, São João do Polêsine/RS  
(55) 99630-2345

### **Mecânico de bicicletas Alex Cargin Facco**

Rua José Felice, 1441, São João do Polêsine/RS  
(55) 99937-7127

## PONTOS DE INTERESSE EM EMERGÊNCIA – SÃO JOÃO DO POLÊSINE

### **Hospital de Caridade São Roque**

R. Augusto Arnuti, 759 - São João do Polêsine/RS  
(55) 3269-1045

## TELEFONES ÚTEIS – SÃO JOÃO DO POLÊSINE

**Posto de Saúde sede Principal:** (55) 3269-1088

**Delegacia de Polícia:** (197) - (55) 3269 1199

**Brigada Militar:** (190) - (55) 3269 1114

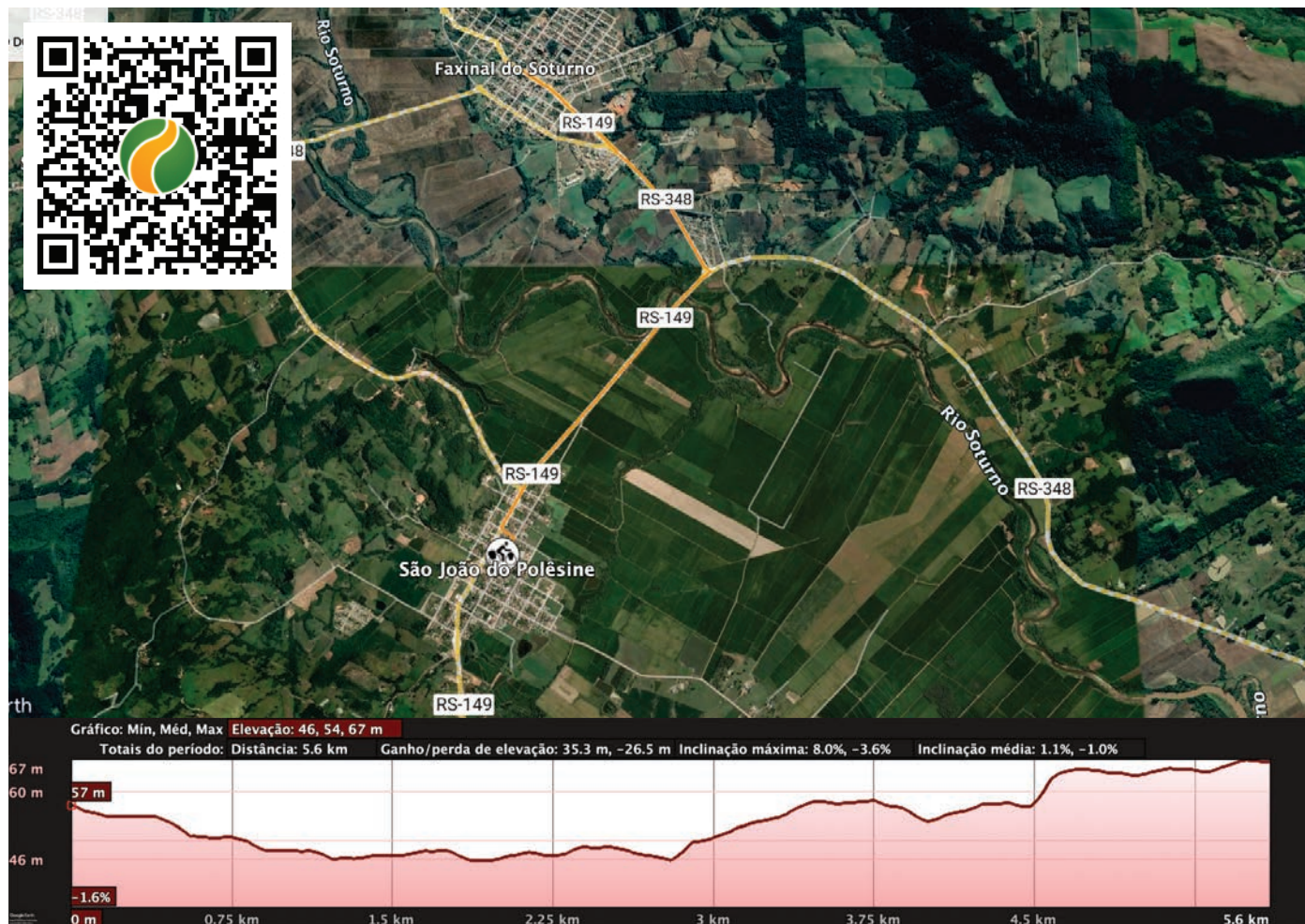
**Rodoviária:** (55) 3269 1239

**Prefeitura São João do Polêsine:** Fone/Whatsapp: (55) 3269-1155



## TRECHO 5 – SÃO JOÃO DO POLÊSINE - FAXINAL DO SOTURNO

**ATENÇÃO!** Este trecho possui passagem por rodovias com movimento de carros em velocidade. Ande sempre pelo acostamento e esteja atento ao espelho retrovisor.



- ↑ 1. Siga pela Av. São João em Direção a Rua Silvio Feron por 210m;
- + 2. Dobre à esquerda e siga na Rua Sílvio Feron por 140m;
- + 3. Dobre à direita e siga na ERS-149 por 2,7km;
- + 4. Dobre à esquerda no trevo de acesso a Faxinal do Soturno e siga pela RS-348 por 1,4km;
- Y 5. Dobre à direita no entroncamento com a Rua Sigma e siga pela avenida principal por 1,2km até a Praça Vicente Palotti



## PONTOS DE INTERESSE – FAXINAL DO SOTURNO

### **Café Numero 1 (Posto Jucar)**

Avenida Vicente Pigatto, 936, Faxinal do Soturno/RS  
(55) 996752573

### **Jucar Conveniência (24h)**

Rodovia RS149, km 142, Faxinal do Soturno/RS  
(55) 97179898

### **Hotel Havai**

Rua Júlio de Castilhos, 877, Faxinal do Soturno/RS  
(55) 996571514

### **Hotel da Gema**

Avenida Vicente Pigatto, 873, Faxinal do Soturno/RS  
(55) 32632098/996742246

### **Bikeshop**

Rua Jorge Schmidt, 1072, Faxinal do Soturno/RS  
(55) 99600-5008

## PONTOS DE INTERESSE DE EMERGÊNCIA – FAXINAL DO SOTURNO

### **Hospital de Caridade São Roque**

R. Ceci Leite Costa, 1266, Faxinal do Soturno/RS  
(55) 3263-1301

### **TELEFONES ÚTEIS- FAXINAL DO SOTURNO**

**Bombeiros voluntários:** (55) 3263-2053

**Posto de Saúde:** (55) 3263-2572

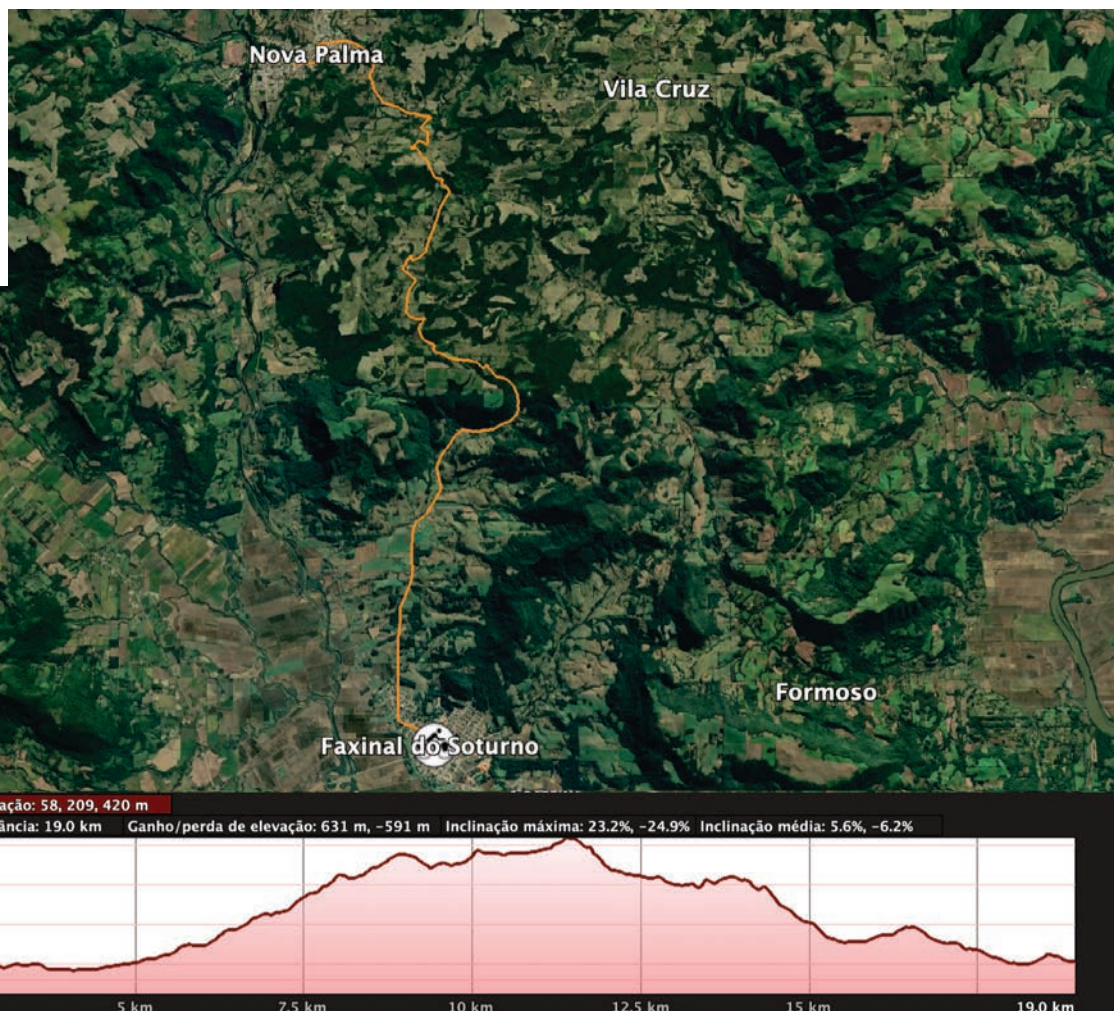
**Polícia Civil:** (197) (55) 3263-2250

**Brigada Militar:** (190)– (55) 3263-1188



## TRECHO 6 – FAXINAL DO SOTURNO – NOVA PALMA

**ATENÇÃO!** Este trecho possui ganho de altimetria elevado. Caso prefira, siga pelo pela rodovia até Nova Palma, mas neste caso o trecho possui passagem por rodovias e com acostamento em estado inapropriado. Ande sempre pelo acostamento e esteja atento ao espelho retrovisor.



1. Siga pela Av. Vicente Pigatto em direção a Estrada Linha São Luís por 850m;
2. Dobre à direita na bifurcação e siga por 10,3km pela Estrada Linha São Luís;
3. Siga pela esquerda em direção a Igreja Santo Antônio (Linha Três) e siga por 4,6km;
4. Dobre à esquerda em direção ao Capitel Santa Apolônia e siga pela Estrada para Linha Sete por 8,1km;
5. Siga em frente pela Rua Frederico Libreloto por 600m até a Avenida Dom Érico Ferrari;



**+** 6. Dobre à esquerda na Avenida Dom Érico Ferrari e siga por 350m até a Rua Raimundo Aléssio;

**➔** 7. Dobre à direita na Rua Raimundo Aléssio e siga por 400m até a Praça Padre João Zanella.

## PONTOS DE INTERESSE – NOVA PALMA

### **Lancheria/Pousada do Padilha**

Rua Constante Prendin, frente à Praça Pe. João Zanella, Nova Palma/RS  
(55) 3266-1092

### **Posto Antonello e Pigatto**

Duque de Caxias, 19, Nova Palma/RS  
(55) 99984-2525

### **Trevo Bar e Restaurante**

RS-149, 453, Nova Palma/RS  
(55)3266-1117

### **Rui Moto Peças**

Avenida Dom Érico Ferrari, 231, Nova Palma/RS  
(55) 996136296

## PONTOS DE INTERESSE EM EMERGÊNCIA – NOVA PALMA

### **Hospital Nossa Senhora da Piedade**

R. Sílvio Groto, 499 - Centro, Nova Palma/RS  
(55) 3266-1266

## **TELEFONES ÚTEIS – NOVA PALMA**

**Posto de Saúde:** (55) 99171-8209

**Polícia Militar:** (190) - (55) 3266-1203

**Polícia Civil:** (197) – (55) 3266-1395

**Rodoviária:** (55) 99963-1326

**Prefeitura de Nova Palma:** (55) 3266-1166





## TRECHO 7 – NOVA PALMA – JARDIM DAS ESCULTURAS (SÃO JOÃO DOS MELLOS)

**ATENÇÃO!** Este trecho tem grande ganho de elevação e pouca proteção ao sol. Carregue água e esteja atento às pedras soltas no chão e às encostas.



1. Siga pela Rua Raimundo Aléssio em direção ao Balneário Municipal por 650m;
2. Dobre à direita na bifurcação do Balneário Municipal e siga pela Estrada Nova Palma - Júlio de Castilhos por 2,4km;
3. Dobre à esquerda na bifurcação com a Estrada para Salete em direção à passagem pelo Rio Soturno e siga por 700m;
4. Dobre à direita após passar pelo Rio Soturno e siga por 900m;
5. Dobre à direita na bifurcação e siga em direção a São João dos Mellos por 5,2km;
6. Dobre à esquerda na Estrada Júlio de Castilhos e siga por 400m até o Jardim das Esculturas.



## PONTOS DE INTERESSE – SÃO JOÃO DOS MELLOS (JÚLIO DE CASTILHOS)

### **Restaurante Maria**

Estr. Júlio de Castilhos, 43-81 - São João dos Mellos, Júlio de Castilhos/RS  
(55) 99978-3249

### **Restaurante e Pousada Mundo Vivo (Jardim das Esculturas)**

Jardim das Esculturas, São João dos Mellos, Júlio de Castilhos/RS  
(55) 99967-4184  
@jardim\_das\_esculturas  
[www.jardimdasesculturass.com.br](http://www.jardimdasesculturass.com.br)

## PONTOS DE INTERESSE EM EMERGÊNCIA – NOVA PALMA

### **Hospital Nossa Senhora da Piedade**

R. Sílvio Groto, 499 - Centro, Nova Palma/RS  
(55) 3266-1266

### **TELEFONES ÚTEIS – JÚLIO DE CASTILHOS**

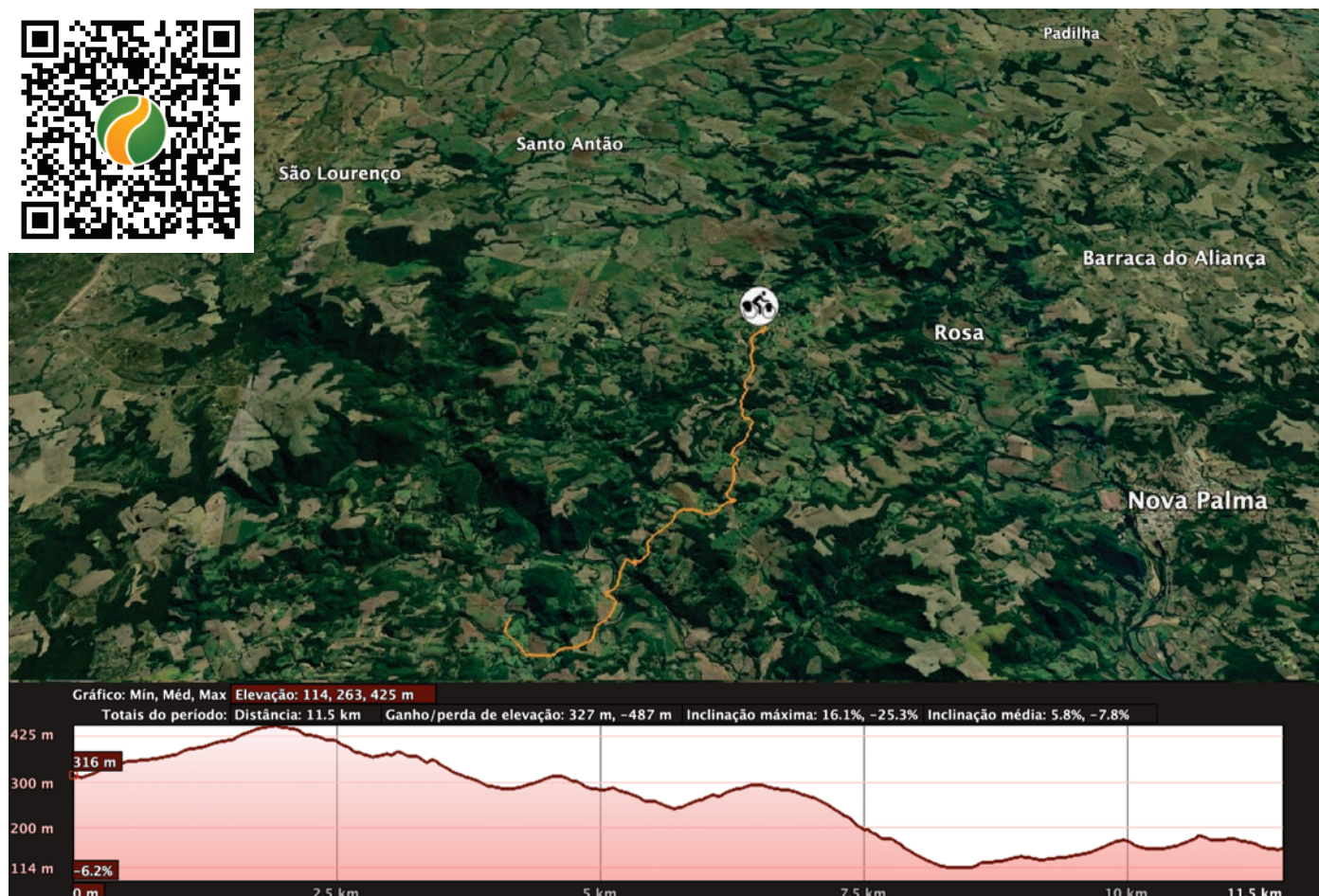
**Polícia Militar:** (190) – (55) 3271-1479







**Polícia Civil:** (197) – (55) 3271-3015



## TRECHO 8 – JARDIM DAS ESCULTURAS (SÃO JOÃO DOS MELLÓS) – I FRATELLI MORO (IVORÁ)

**ATENÇÃO!** Trecho com muitas descidas e pouca proteção ao sol. Carregue água e esteja atento às pedras soltas no chão e às encostas.



-  1. Saindo do Jardim das Esculturas pegue à direita e retorne por 50m pelo caminho que você veio;
-  2. Dobre à direita na primeira entrada ao lado do Jardim das Esculturas e siga por 280m;
-  3. Siga pela esquerda atrás do Jardim das Esculturas e siga por 3,3km;
-  4. Dobre à direita na mata de eucaliptos e siga por 1,9km;
-  5. Dobre à direita na bifurcação e siga na direção ao Balneário do Moinho por 3km;
-  6. Siga pela esquerda por 700m;



 7. Siga pela esquerda por 2km;

 8. Dobre à direita e siga por 800m até o Restaurante I Fratelli Moro.

## PONTOS DE INTERESSE - IVORÁ

### **Ristorante I Fratelli Moro**

Linha Londero Moro, Ivorá/RS

(55) 9613-1933

@ifratellimoro

### **Balneário Recanto do Moinho**

Estrada entre Linha Barreiro e Linha Piruva, SN, Ivorá/RS

(55) 98408-5748

## PONTOS DE INTERESSE DE EMERGÊNCIA - IVORÁ

### **Hospital Nossa Senhora da Saúde**

R. Bento Gonçalves, 539 - Centro, Ivorá - RS

(55) 3267-1133/(55) 98432-4173

### **TELEFONES ÚTEIS – IVORÁ**

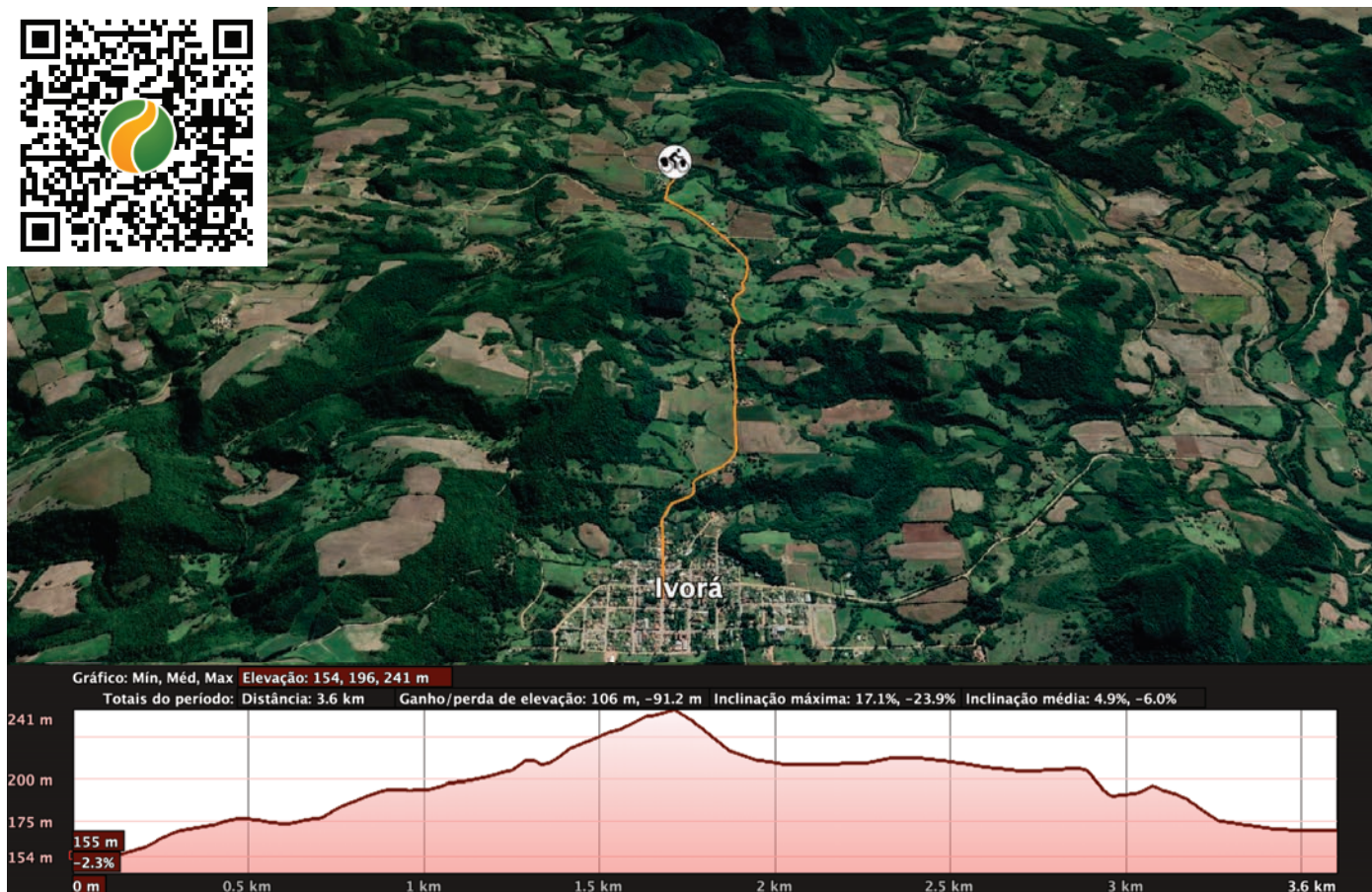
**Polícia Militar:** (190) - (55) 3267-1090/98437-6328



**Polícia Civil:** (197) - (55) 3267-1030

**Posto de Saúde:** (55) 3267-1155



## TRECHO 9 – I FRATELLI MORO A IVORÁ (CENTRO)



-  1. Retorne por 700m pelo trecho anteriormente percorrido até o entroncamento com a Estrada Linha Piruva.
-  2. Dobre à direita na bifurcação em direção a Ivorá e siga por 2,9km até a Praça Central de Ivorá (Avenida General Osório).

### PONTOS DE INTERESSE - IVORÁ

#### **Chácara do Cedro**

Linha Simonetti, SN, Ivorá/RS

(55) 984259803

@chacaradocedro

#### **Pousada Sabores da Cabana**

Av. General Osório, 1124, Ivorá/RS

(55) 99943-3890



@saboresdacabana

### **Pousada Trilhas de Ivorá**

Rua Garibaldi, 1399, Ivorá/RS

(55) 98127-1668

@trilhasdeivora

### **Quiosque da Praça**

R. Bento Gonçalves, 389, Ivorá/RS

(55) 98443-1192

## **PONTOS DE INTERESSE EM EMERGÊNCIA - IVORÁ**

### **Hospital Nossa Senhora da Saúde**

R. Bento Gonçalves, 539 - Centro, Ivorá - RS

(55) 3267-1133/(55) 98432-4173

### **TELEFONES ÚTEIS – IVORÁ**

**Polícia Militar:** (190) - (55) 3267-1090/ 98437-6328

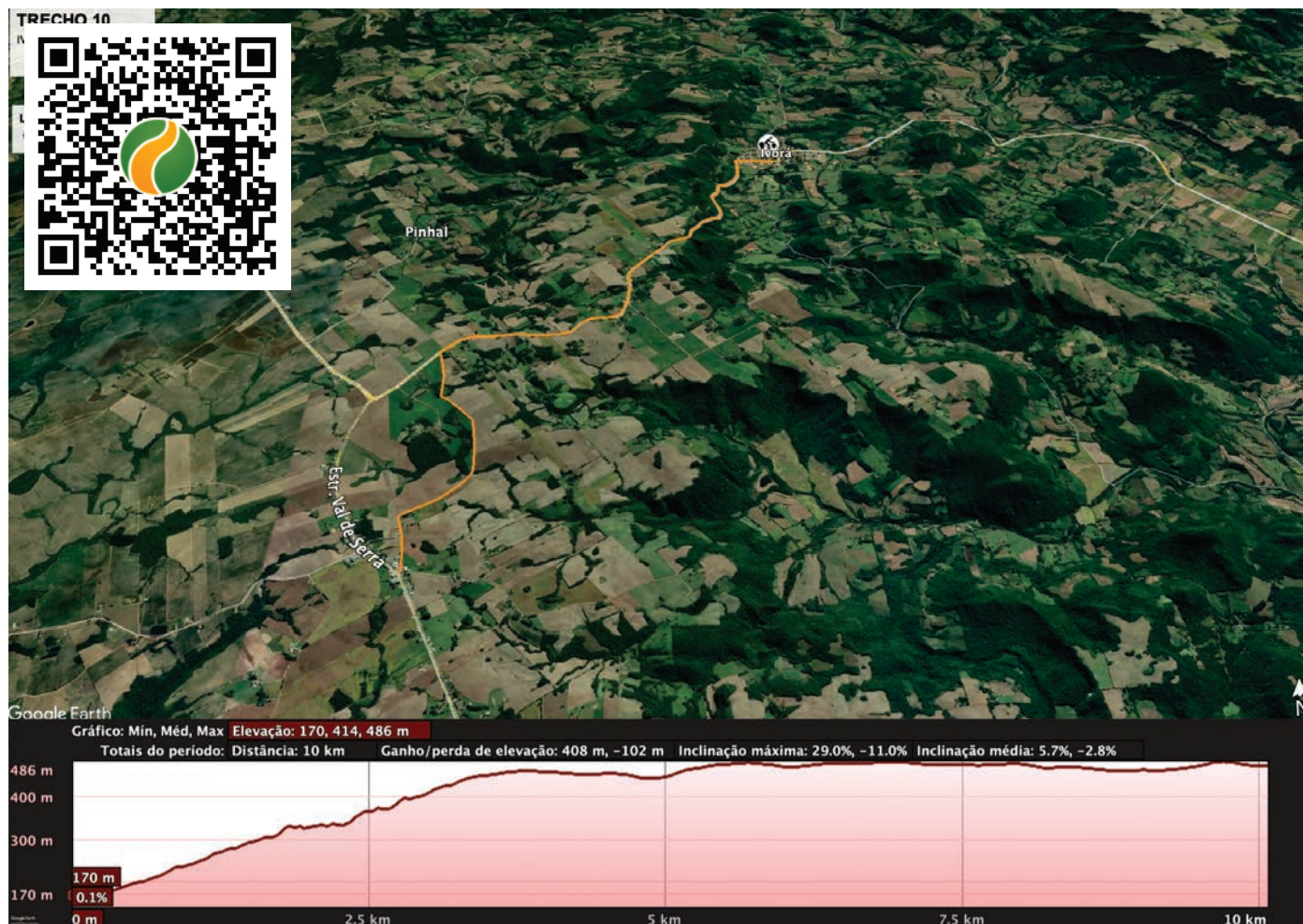
**Polícia Civil:** (197) - (55) 3267-1030

**Posto de Saúde:** (55) 3267-1155



## TRECHO 10 – IVORÁ (CENTRO) A TRÊS MÁRTIRES (JÚLIO DE CASTILHOS)

**ATENÇÃO!** Este trecho tem grande ganho de elevação e passa por rodovias.  
Mantenha-se hidratado, ande sempre pelo acostamento e esteja atento ao espelho retrovisor.



1. Siga pela Avenida General Osório em direção a Rua Garibaldi por 100m;
2. Dobre à direita no cruzamento e siga na Rua Garibaldi por 450m;
3. Dobre à esquerda na RS-348 e siga por 6,2km pela rodovia;
4. Dobre à esquerda na Rua nº2 (antes do Mosteiro dos Monges Cartuxos) e siga por 3,3km até o Centro Comunitário Três Mártires.

### PONTOS DE INTERESSE

#### Sabores da Cabana

Boca da Picada – RS 348, Ivorá/RS

(55) 99943-3890



### **Tratoria Saponi di Capanna**

Boca da Picada – RS 348, Ivorá/RS

(55) 99943-3890

### **Camping Trilhas de Ivorá**

Boca da Picada – RS 348, Ivorá/RS

(55) 98127-1668

Oficina Antoninho

Três Mártires, Júlio de Castilhos/RS

(55) 3289.5018/996267076

## **PONTOS DE INTERESSE DE EMERGÊNCIA - IVORÁ**

### **Hospital Nossa Senhora da Saúde**

R. Bento Gonçalves, 539 - Centro, Ivorá - RS

(55) 3267-1133/(55) 98432-4173

### **UBSTRÊS MÁRTIRES**

Rua nº 2, Três Mártires, Júlio de Castilhos - RS

(55) 32895090

### **TELEFONES ÚTEIS – IVORÁ**

**Polícia Militar:** (190) - (55) 3267-1090/98437-6328

**Polícia Civil:** (197) - (55) 3267-1030

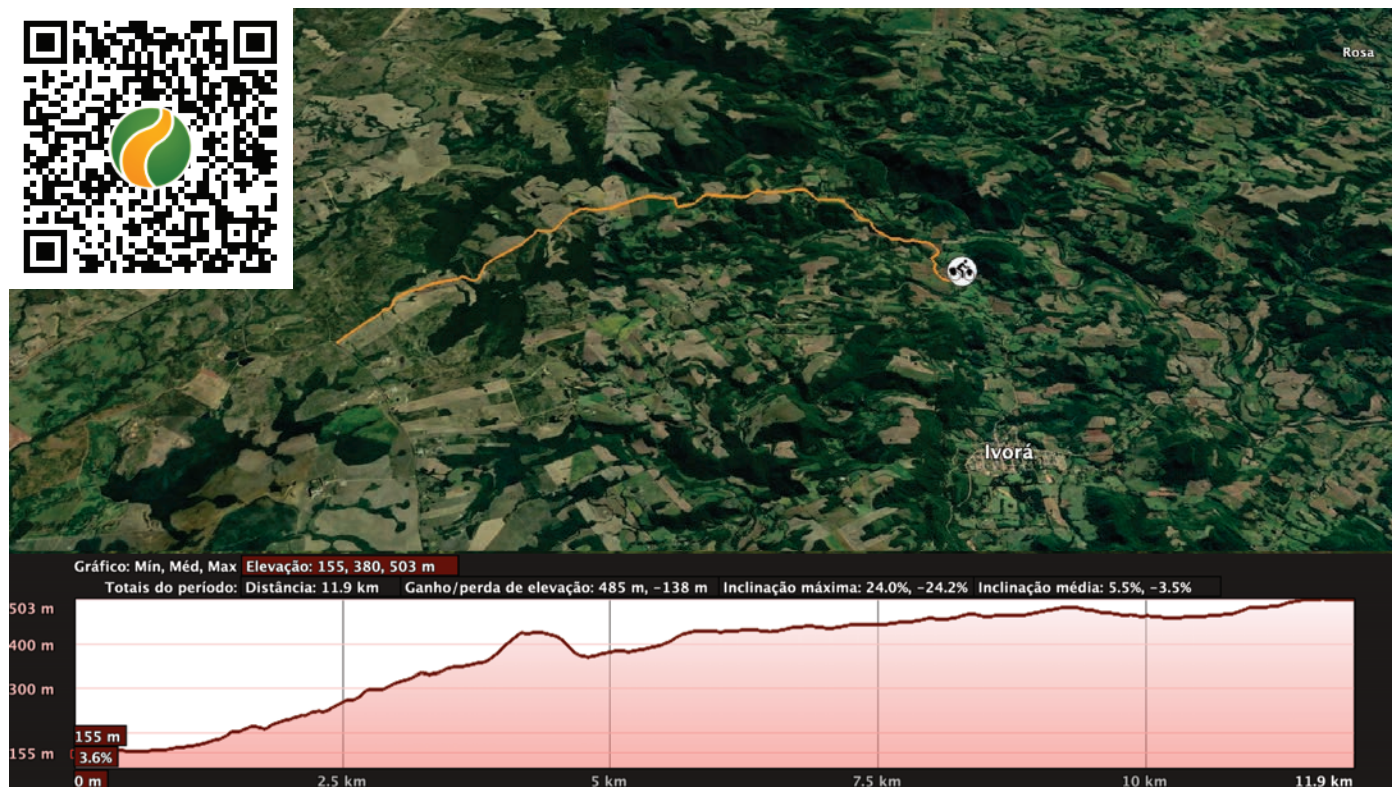
**Posto de Saúde:** (55) 3267-1155





## TRECHO 9.1 (DESVIO DA PIRUVA) – I FRATELLI MORO A VAL DE SERRA (SETAS AMARELAS)

**ATENÇÃO!** Este trecho tem grande ganho de elevação. Caso necessite prossiga até o Trevo de Val de Serra para hidratação e alimentação (instruções no final).



- ↑ 1. Saindo do I Fratelli Moro dobre à esquerda e siga por 550m;
- ↘ 2. Dobre à direita na bifurcação e siga por 270m;
- +
- ↘ 4. Dobre à esquerda na bifurcação e siga por 2,8km;
- ↘ 5. Dobre à direita e siga por 6,2km em direção a Val de Serra até chegar a RS-348;

Opcional: Dobre à direita na RS-348 e siga por 3,2km até o Trevo de Val de Serra, depois retorne ao mesmo ponto.



## PONTOS DE INTERESSE – VAL DE SERRA

### Restaurante Bifão

Trevo de Acesso a Val de Serra, Júlio de Castilhos/RS  
(55) 999274995 (teka)  
@donatekacecilia

### Lancheria km 30 (possui utensílios para reparos básicos de bicicleta)

Trevo de Acesso a Val de Serra, Júlio de Castilhos/RS  
(55) 99984-9174  
@bar\_km30

## PONTOS DE INTERESSE EM EMERGÊNCIA – VAL DE SERRA

**UBS Val de Serra** – (55) 5532712274/ 99646-3868

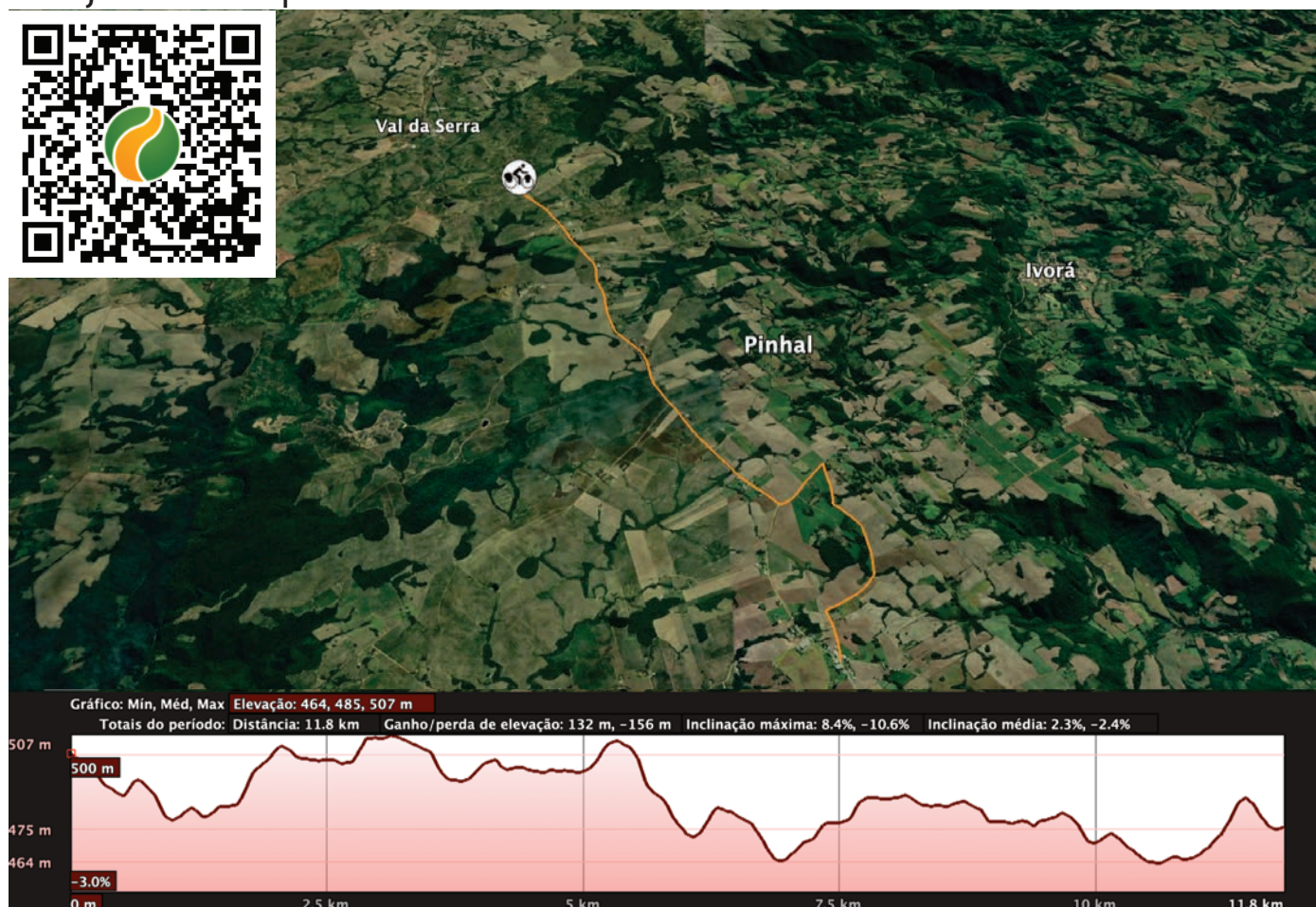
### TELEFONES ÚTEIS – JÚLIO DE CASTILHOS

**Polícia Militar:** (190) – (55) 3271-1479

**Polícia Civil:** (197) – (55) 3271-3015

## TRECHO 10.1 (DESVIO DA PIRUVA) - VAL DE SERRA A TRÊS MÁRTIRES (SETAS AMARELAS)

**ATENÇÃO!** Este trecho possui passagem por rodovias. Ande sempre pelo acostamento e esteja atento ao espelho retrovisor.





- ← 1. Dobre à esquerda na RS-348 e siga por 7,7km até o trevo de Três Mártires;
- ← 2. Dobre à esquerda no trevo e siga por 900m até a Rua nº 2;
- 3. Dobre à direita e siga na Rua nº 2 e siga por 3,3km até o Centro Comunitário Três Mártires (esta parte do trecho coincide com parte do trecho 10).

## PONTOS DE INTERESSE – VAL DE SERRA (JÚLIO DE CASTILHOS)

### **Restaurante Bifão**

Trevo de Acesso a Val de Serra, Júlio de Castilhos/RS

(55) 999274995 (teka)

@donatekacecilia

### **Lancheria km 30 (possui utensílios para reparos básicos de bicicleta)**

Trevo de Acesso a Val de Serra, Júlio de Castilhos/RS

(55) 99984-9174

@bar\_km30

## PONTOS DE INTERESSE EM EMERGÊNCIA – TRÊS MÁRTIRES (JÚLIO DE CASTILHOS)

### **UBS Três Mártires**

Rua nº 2, Três Mártires, Júlio de Castilhos - RS

(55)32895090

### **TELEFONES ÚTEIS – JÚLIO DE CASTILHOS**

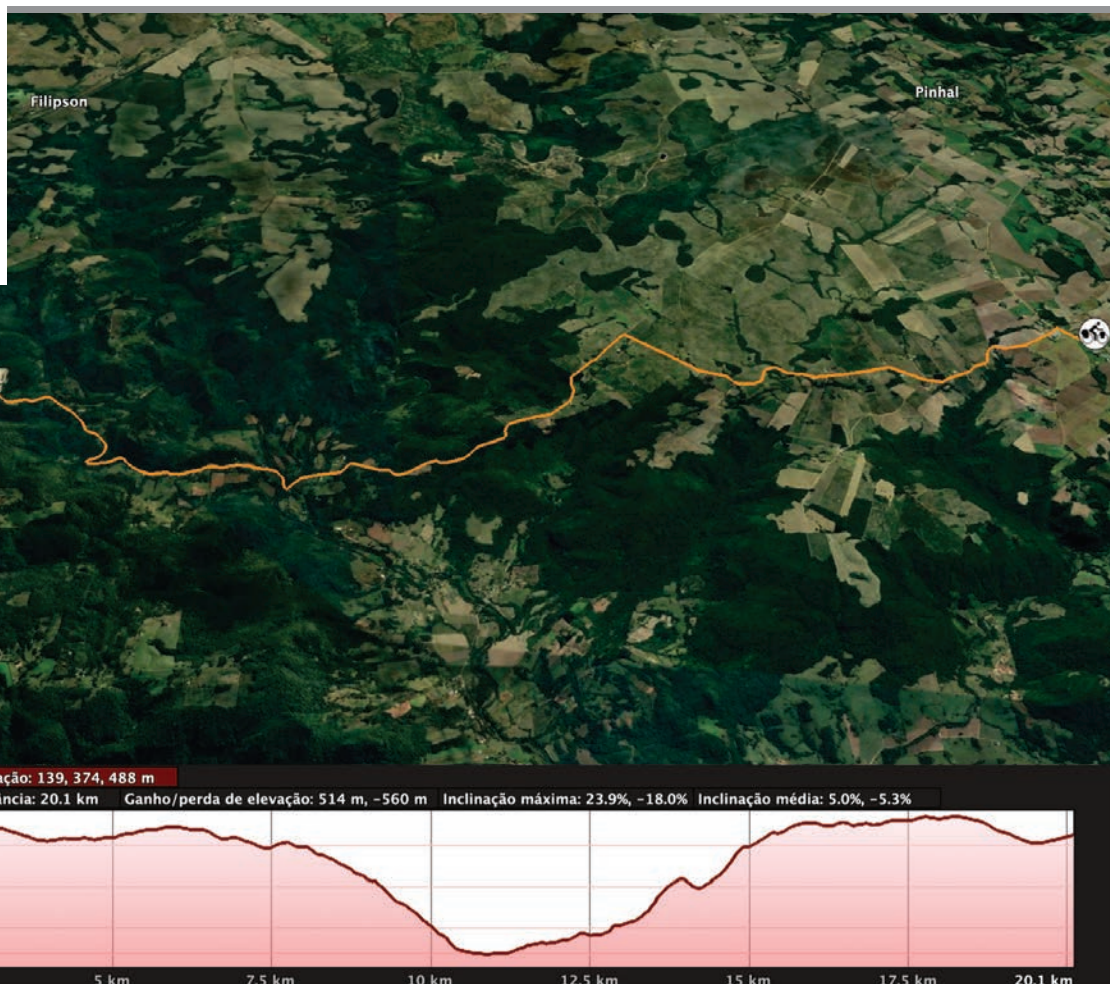
**Polícia Militar:** (190) – (55) 3271-1479

**Polícia Civil:** (197) – (55) 3271-3015



## TRECHO 11- TRÊS MÁRTIRES A ITAARA

**ATENÇÃO!** Este trecho possui pequeno trajeto que pode ser realizado na contramão (BR 158). Caso opte, desça da bicicleta e a carregue até ingressar na via local. Este trecho tem grande ganho de elevação.



1. Dobre à direita no entroncamento para a Estrada Val de Serra e siga por 450m;
2. Dobre à esquerda na Estrada Colônias Novas e siga por 5,6km;
3. Dobre à esquerda e siga na Estrada Colônias Novas por 4,8km;
4. Dobre à direita e siga pela Estrada da Conpasul em direção à Rua Luís Leal por 6,3km;
5. Dobre à esquerda na BR-158 e siga por 200m até a Avenida Guilherme Kurtz;
6. Dobre à esquerda e siga 2,8 km pela Avenida Guilherme Kurtz até Praça Matriz de Itaara.



## PONTOS DE INTERESSE EM EMERGÊNCIA - ITAARA

### Posto de Saúde de Itaara

Av. Guilherme Kurtz esquina com Rua Alzemides Mello, Itaara/RS

(55)3227-200/3227-2301

Ambulância - (55) 99623-1323

### TELEFONES ÚTEIS - ITAARA

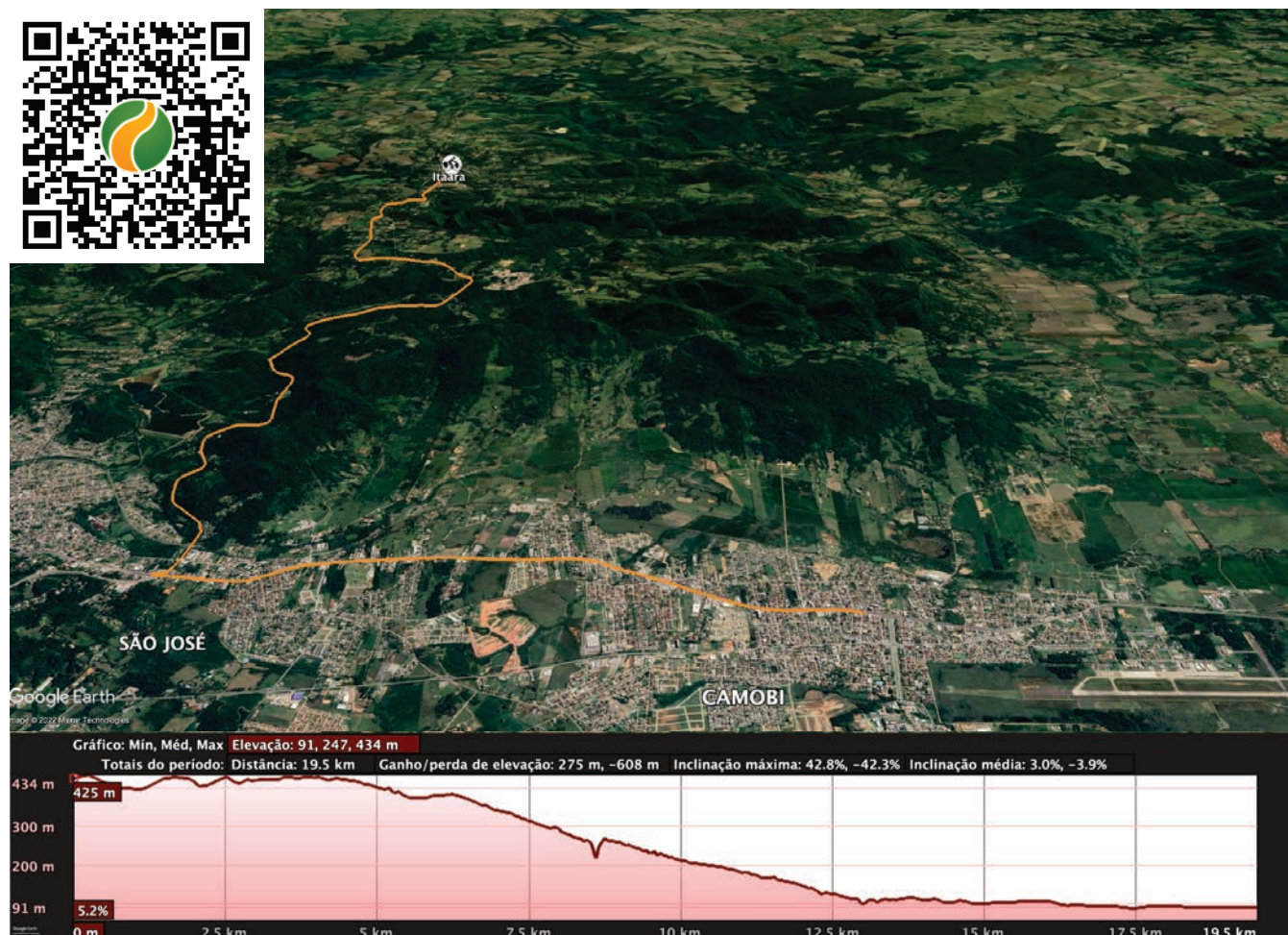
**Polícia Militar:** (190) - (55) 3227-1011

**Polícia Civil:** (197) - (55) 3227-1324









**Polícia Rodoviária Federal:** (191) - (55) 3221-8277

### TRECHO 12 – ITAARA A CAMOBI (SANTA MARIA)

**ATENÇÃO!** Neste ponto o Circuito faz conexão com a Trilha do Corredor Ecológico da Quarta Colônia. Este trecho tem passagem por rodovia com grande trânsito de veículos, trafegue no acostamento e fique atento ao seu espelho retrovisor. Quando ausente ou inoperante o acostamento, desça da bicicleta em caso de movimento de veículos.





-  1. Faça o contorno na Praça Matriz no sentido do trânsito e siga pela Avenida Guilherme Kurtz por 1,1km;
-  2. Dobre à direita no Grêmio Esportivo Banrisul e siga pela Rua Raul Von Ende por 230m;
-  3. Atravesse a Br-158, dobre à esquerda e siga por 20m;
-  4. Dobre à direita na entrada da Socepe e siga por 15m;
-  5. Dobre à esquerda na Rua Victor G. Hoffmann (paralela à BR-158) e siga por 2,7km em direção à Rua Galha Azul;
-  6. Dobre à esquerda na Rua Galha Azul e siga por 600m;
-  7. Dobre à direita na BR-158 e siga por 8,9km até o trevo de Santa Maria;
-  8. Dobre à esquerda no trevo (sugerimos dobrar a direita, atravessar a Rodovia pela faixa de segurança e então seguir para a esquerda em direção a Camobi) e siga por 6km até Ciclomar Bike Shop (Camobi)

## PONTOS DE INTERESSE

### **Pousada Taiani**

BR-158, Itaara/RS

(55) 99976-5066

### **Pousada D'Itaara**

R. Itaara, 5206, Itaara/RS

(55) 99999-9990

### **Pousada Quinta São Pedro**

Rua Syllas Pauler, 2005, Itaara/RS

(55) 99162-6546



### **Pousada Vale do Riso**

Rua Syllas Pauler, 652 - Rincão do Canto, Itaara/RS

(55) 99106-0359

### **Parador 158**

BR 158 Km 308, nº 13325, Itaara/RS

(55)999731100

### **Zagaia Brewery – Cervejaria**

Estrada Alcides Pinheiro, Nº 5360, Itaara/RS

(55) 3025.6886

### **Oficina The Sauzem Bike**

BR 158, Bairro Baú (Logo após Posto Santa Lúcia), Itaara/RS

(55)997053638

@the.sauzembike

## **PONTOS DE INTERESSE EM EMERGÊNCIA - ITAARA**

### **Posto de Saúde de Itaara**

Av. Guilherme Kurtz esquina com Rua Alzemides Mello, Itaara/RS

(55)3227-200/3227-2301

**Ambulância** - (55) 99623-1323

### **TELEFONES ÚTEIS - ITAARA**

**Polícia Militar:** (190) - (55) 3227-1011

**Polícia Civil:** (197) - (55) 3227-1324






**Polícia Rodoviária Federal:** (191) - (55) 3221-8277



## TRECHO 12.1 – DESVIO DA VILA ETELVINA (SETAS AMARELAS)










**ATENÇÃO!** Neste ponto o Circuito faz conexão com a Trilha do Corredor Ecológico da Quarta Colônia. Este trecho tem passagem por rodovia com grande trânsito de veículos, trafegue no acostamento e fique atento ao seu espelho retrovisor. Quando ausente ou inoperante o acostamento, desça da bicicleta em caso de movimento de veículos.



-  1. Retorne pela Avenida Guilherme Kurtz por 2,8 km até o entroncamento com a BR-158 (caso prefira, poderá usar a BR-158, porém não há sinalização);
-  2. Atravesse a BR-158, dobre à esquerda na Rua Evandro Behr e siga por 2km;
-  3. Siga pela via contornando os trilhos de trem pela esquerda e entrando na Estrada Paiol (550m);
-  4. Na bifurcação siga pela esquerda na Estrada para o Ibicuí e siga por 1,6km em direção até a Zagaia Brewery;
-  5. Retorne pela Estrada para o Ibicuí por onde você veio e siga por 500m;





-  6. Dobre à direita na Estrada Vó Aurora e siga por 2,5km;
-  7. Dobre à direita na Estrada Vila Etelvina e siga por 500m;
-  8. Vire à esquerda na Rua das Amoreiras e siga por 170m;
-  9. Dobre à direita na Rua das Paineiras e siga por 1,3km
-  10. Na bifurcação com a Rua dos Ipês siga em frente pela Rua Syllas Pauler por 2,6km;
-  11. Dobre à direita na Estrada Velha do Perau e siga por 1,5km em direção à Rua Galha Azul.
-  12. Atenção! A partir daqui a sinalização é por setas vermelhas, pois coincide com o traçado do trecho 12. Dobre à esquerda na Rua Galha Azul e siga por 600m;
-  7. Dobre à direita na BR-158 e siga por 8,9km até o trevo de Santa Maria;
-  8. Dobre à esquerda no trevo (sugerimos dobrar a direita, atravessar a Rodovia pela faixa de segurança e então seguir para a esquerda em direção a Camobi) e siga por 6km até Ciclomar Bike Shop (Camobi).

## PONTOS DE INTERESSE

### **Pousada Taiani**

BR-158, Itaara/RS, Itaara/RS

(55) 99976-5066

### **Pousada D'Itaara**

R. Itaara, 5206, Itaara/RS

(55) 99999-9990

### **Pousada Quinta São Pedro**

Rua Syllas Pauler, 2005, Itaara/RS

(55) 99162-6546



### **Pousada Vale do Riso**

Rua Syllas Pauler, 652, Rincão do Canto, Itaara/RS  
(55) 99106-0359

### **Parador 158**

BR 158 Km 308, nº 13325, Itaara/RS  
(55)999731100

### **Zagaia Brewery – Cervejaria**

Estrada Alcides Pinheiro, nº5360, Itaara/RS  
(55) 3025.6886

### **Oficina The Sauzem Bike**

BR 158, Bairro Baú (Logo após Posto Santa Lúcia), Itaara/RS  
(55)997053638  
@the.sauzembike

## **PONTOS DE INTERESSE EM EMERGÊNCIA - ITAARA**

### **Posto de Saúde de Itaara**

Av. Guilherme Kurtz esquina com Rua Alzemides Mello, Itaara/RS  
(55)3227-200/3227-2301  
Ambulância - (55) 99623-1323

### **TELEFONES ÚTEIS - ITAARA**

**Polícia Militar (190):** (55) 3227-1011

**Polícia Civil:** (197) - (55) 3227-1324

**Polícia Rodoviária Federal:** (191) - (55) 3221-8277

Caso você tenha realizado o Circuito completo (original ou com desvios) entre em contato conosco através do QR Code abaixo para a emissão do certificado de conclusão.



**Acesse:**

[www.circuitocoracaodoriogrande.com.br/contato](http://www.circuitocoracaodoriogrande.com.br/contato)



CIRCUITO  
**CICLOTURÍSTICO**  
CORAÇÃO DO RIO GRANDE

Realização:



Patrocínio:

